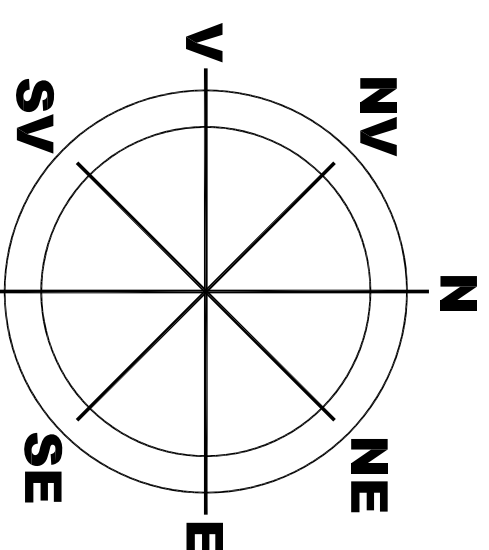



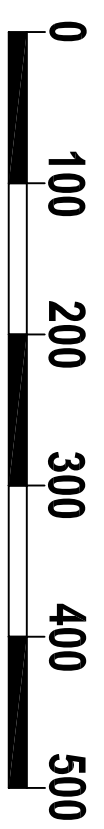
# PLAN DE SITUAȚIE

Scara 1:5000

## SĂTUȚI BISTRĂREȘTI NOU, COMUNA BISTRĂREȘTI

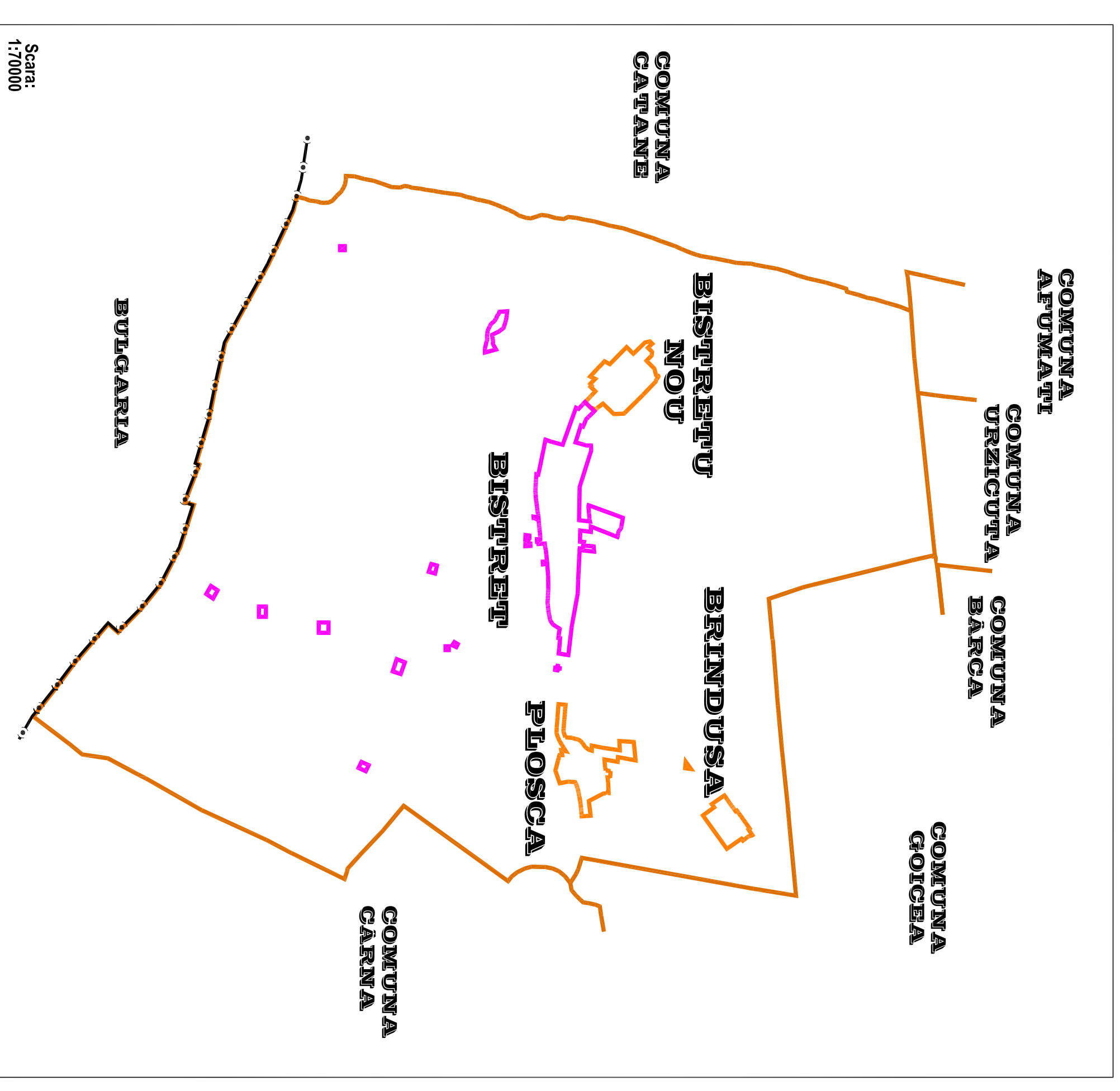
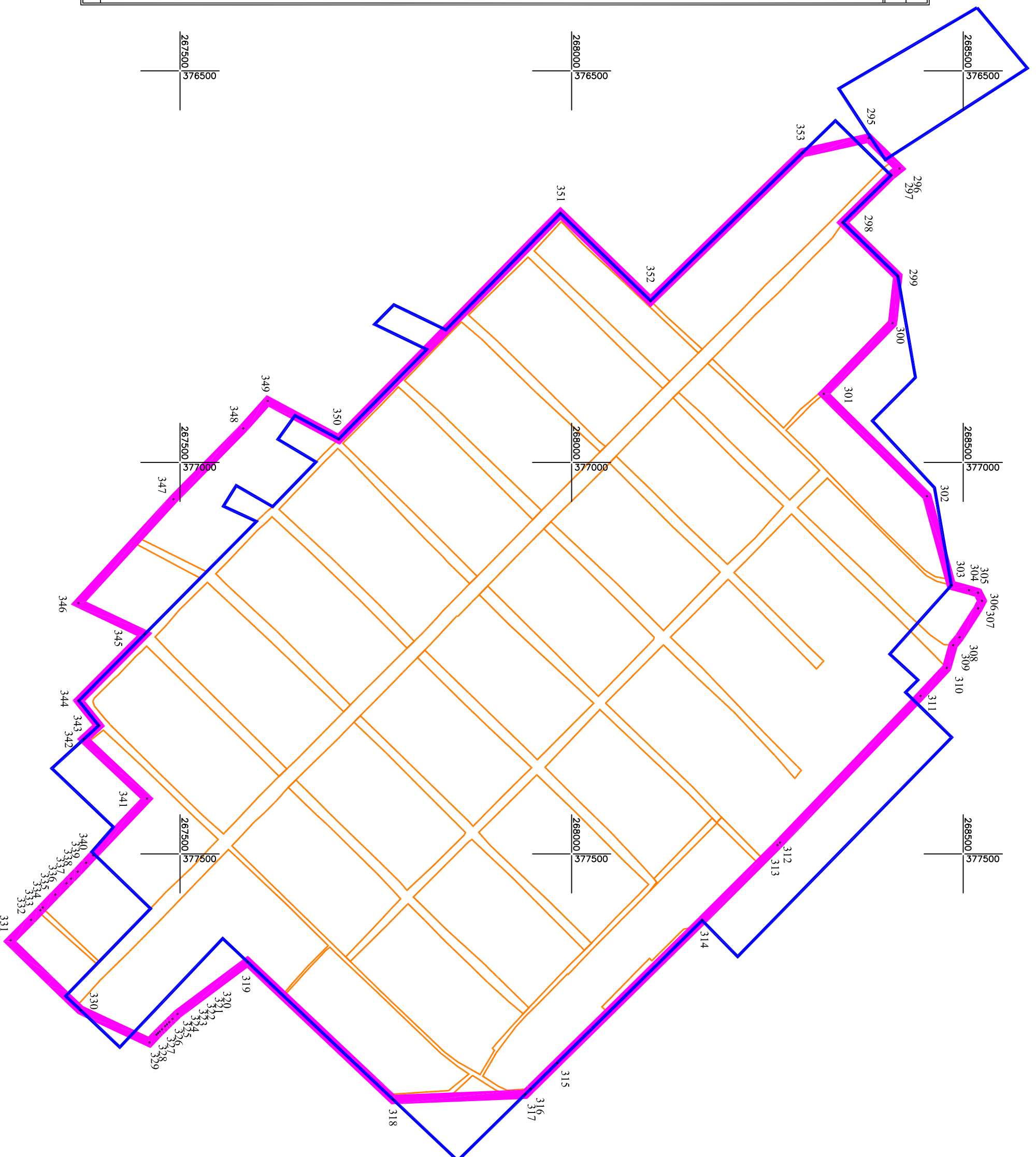


scara 1 : 5000



# BISTRĂREȘTI NOU

Nr. Pct.	Coordonate puncte contur	X [m]	Y [m]
295	26879,669	37638,864	37624,811
296	26848,637	37624,811	37624,811
297	26848,637	37624,811	37624,811
298	26848,637	37624,811	37624,811
299	26848,637	37624,811	37624,811
300	26848,637	37624,811	37624,811
301	26848,637	37624,811	37624,811
302	26848,637	37624,811	37624,811
303	26848,637	37624,811	37624,811
304	26848,637	37624,811	37624,811
305	26848,637	37624,811	37624,811
306	26848,637	37624,811	37624,811
307	26848,637	37624,811	37624,811
308	26848,637	37624,811	37624,811
309	26848,637	37624,811	37624,811
310	26848,637	37624,811	37624,811
311	26848,637	37624,811	37624,811
312	26848,637	37624,811	37624,811
313	26848,637	37624,811	37624,811
314	26848,637	37624,811	37624,811
315	26848,637	37624,811	37624,811
316	26848,637	37624,811	37624,811
317	26848,637	37624,811	37624,811
318	26848,637	37624,811	37624,811
319	26848,637	37624,811	37624,811
320	26848,637	37624,811	37624,811
321	26848,637	37624,811	37624,811
322	26848,637	37624,811	37624,811
323	26848,637	37624,811	37624,811
324	26848,637	37624,811	37624,811
325	26848,637	37624,811	37624,811
326	26848,637	37624,811	37624,811
327	26848,637	37624,811	37624,811
328	26848,637	37624,811	37624,811
329	26848,637	37624,811	37624,811
330	26848,637	37624,811	37624,811
331	26848,637	37624,811	37624,811
332	26848,637	37624,811	37624,811
333	26848,637	37624,811	37624,811
334	26848,637	37624,811	37624,811
335	26848,637	37624,811	37624,811
336	26848,637	37624,811	37624,811
337	26848,637	37624,811	37624,811
338	26848,637	37624,811	37624,811
339	26848,637	37624,811	37624,811
340	26848,637	37624,811	37624,811
341	26848,637	37624,811	37624,811
342	26848,637	37624,811	37624,811
343	26848,637	37624,811	37624,811
344	26848,637	37624,811	37624,811
345	26848,637	37624,811	37624,811
346	26848,637	37624,811	37624,811
347	26848,637	37624,811	37624,811
348	26848,637	37624,811	37624,811
349	26848,637	37624,811	37624,811
350	26848,637	37624,811	37624,811
351	26848,637	37624,811	37624,811
352	26848,637	37624,811	37624,811
353	26848,637	37624,811	37624,811
354	26848,637	37624,811	37624,811
355	26848,637	37624,811	37624,811



### LEGENDA

- LIMITA TERITORIULUI ADMINISTRATIV AL COMUNEI
- LIMITA TERITORIULUI INTRAVILAN PROPUȘ
- LIMITA TERITORIULUI INTRAVILAN EXISTENT
- TRAMA STRADALĂ PROPUSĂ
- ZONA NATURALĂ PROTEJATĂ NATURA 2000 CORRIDORUL JIULUI (COD ROSC00045)
- ZONA NATURALĂ PROTEJATĂ NATURA 2000 BISTRĂREȘTI (COD ROSPA0010)

VERIFICATOR	NUME	SEMNATURĂ / CĂRINȚĂ	REFERAT / EXPERIȚĂ NR. / DATA
S.C. TOPGESS S.R.L.			
CRAIOVA			
Beneficiar: CONSILIUL LOCAL			
COM. BISTRĂREȘTI - JUDEȚ. DOLOJ			
Proiect nr. 887/2010			
Titlu proiect: PLANURILE DE ÎNCADRARE ÎN TERITRIUL LOCAL			
COM. BISTRĂREȘTI			
Beneficiar: COMUNA BISTRĂREȘTI			
PROIECTANT: ING. NICOLETA PĂRĂNĂȘCU			
Scara: 1:5000			
P.U.G.			
DESEINAT: ING. AURICA RAȘCEA			
Data: 2010			
Planșa nr.			
VERIFICAT: ING. DRĂGHIȘ IRIANA-ELIANA			
Cu aprobarea PROIECTANTULUI: ING. NICOLETA PĂRĂNĂȘCU			
SI CORRIDORUL JIULUI			
31			