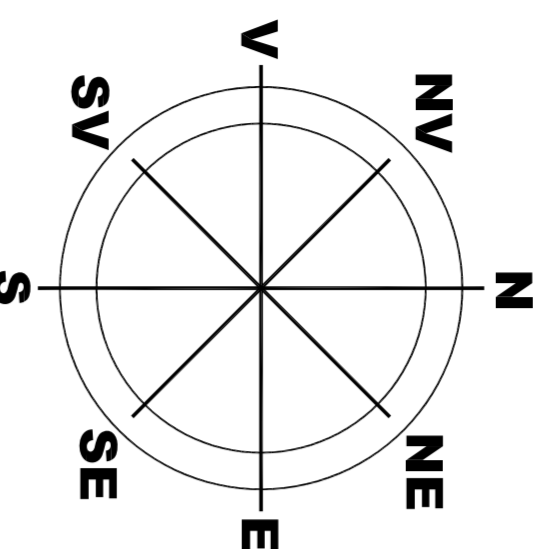


PLAN DE SITUAȚIE

SCALA 1:5000

SĂTUȚUL BRINDUȘA, COMUNA BISTRITENȚI

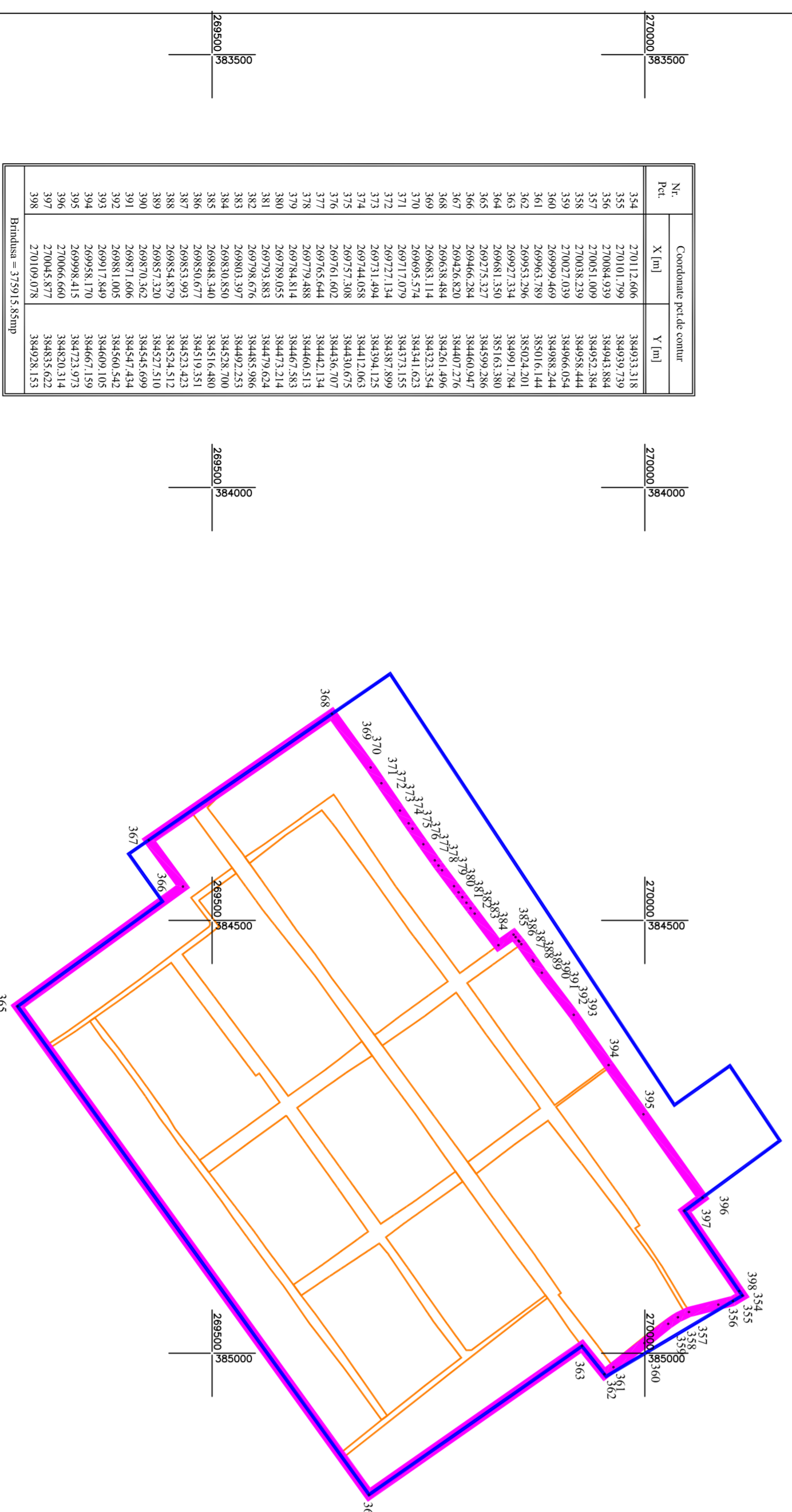
COMUNA GOICEA



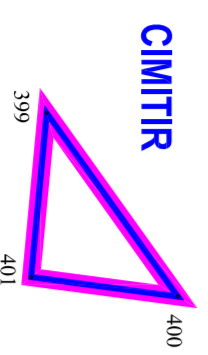
scara 1 : 5000



BRINDUȘA

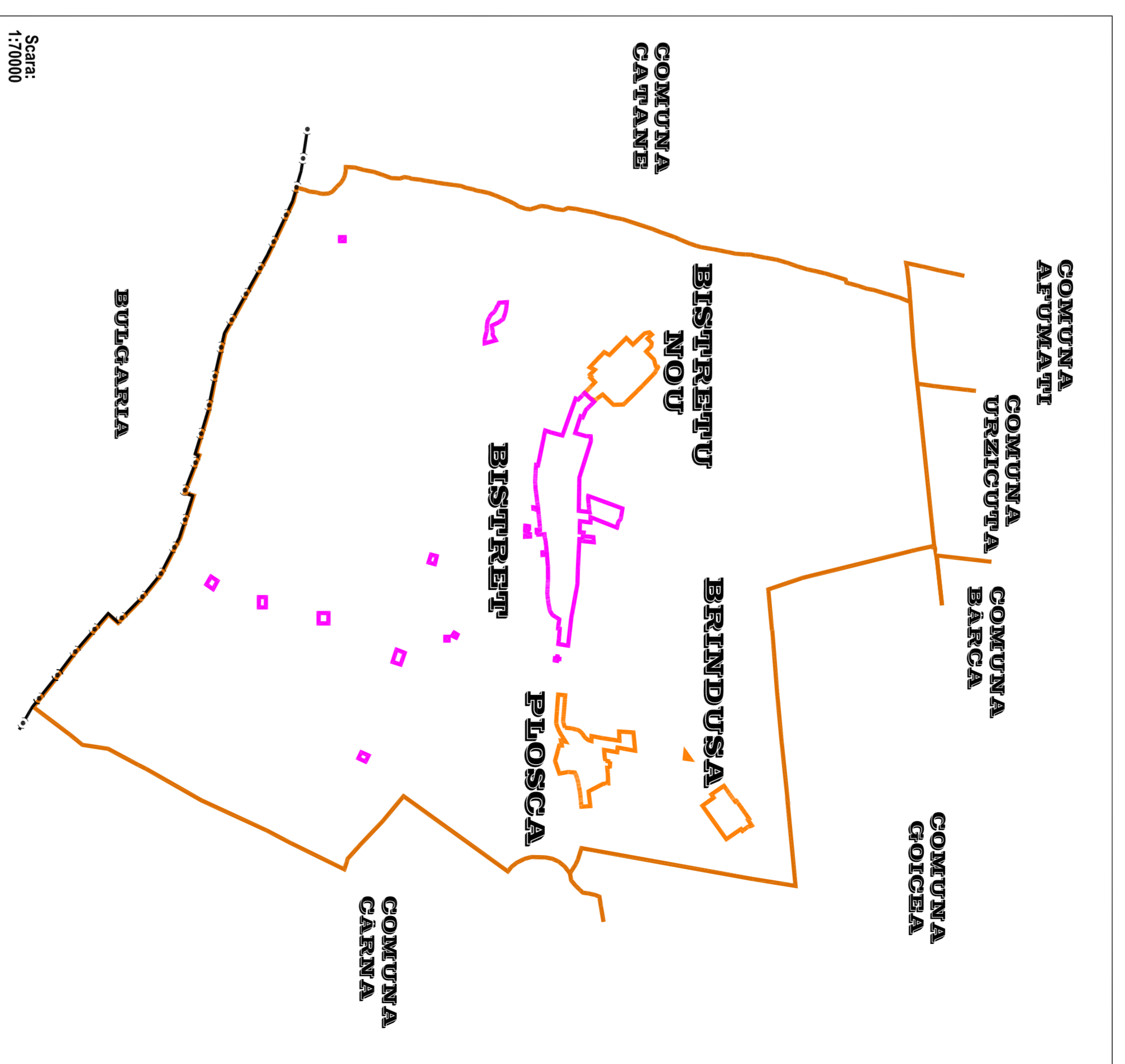


Nr.	Coordonate poliedrice comar	
Nr.	X (m)	Y (m)
354	270112,266	384031,318
355	270112,266	384031,318
356	270084,939	384022,384
357	270084,939	384022,384
358	270021,039	384066,654
359	270021,039	384066,654
360	269999,469	384088,534
361	269999,469	384088,534
362	269953,286	385022,201
363	269953,286	385022,201
364	269921,324	384991,784
365	269921,327	384899,286
366	269464,284	384460,447
367	269464,284	384460,447
368	269464,284	384460,447
369	269464,284	384460,447
370	269464,284	384460,447
371	269464,284	384460,447
372	269272,134	384832,354
373	269272,134	384832,354
374	269272,134	384832,354
375	269272,134	384832,354
376	269272,134	384832,354
377	269272,134	384832,354
378	269272,134	384832,354
379	269272,134	384832,354
380	269272,134	384832,354
381	269272,134	384832,354
382	269272,134	384832,354
383	269272,134	384832,354
384	269272,134	384832,354
385	269272,134	384832,354
386	269272,134	384832,354
387	269272,134	384832,354
388	269272,134	384832,354
389	269272,134	384832,354
390	269272,134	384832,354
391	269272,134	384832,354
392	269272,134	384832,354
393	269272,134	384832,354
394	269272,134	384832,354
395	269272,134	384832,354
396	269272,134	384832,354
397	269272,134	384832,354
398	269272,134	384832,354



Nr.	Coordonate poliedrice comar	
Nr.	X (m)	Y (m)
399	268984,816	383691,437
400	268979,437	383691,437
401	268979,437	383691,437

CCT = 4333,09mp



COMUNA GOICEA

LEGENDA

- LIMITA TERITORIULUI ADMINISTRATIV AL COMUNEI
- LIMITA TERITORIULUI INTRAVILAN PROPUS
- LIMITA TERITORIULUI INTRAVILAN EXISTENT
- TRAMA STRADALA PROPUȘA
- ZONA NATURALA PROTEJATA NATURA 2000 CORRIDORUL JIULUI (COD ROSC00045)
- ZONA NATURALA PROTEJATA NATURA 2000 BISTRITENȚI (COD ROSPA00110)

VERIFICATOR	NUME	SEMNATURA / CERINTA	REFERAT / EXPERTIZA NR. / DATA
	S.C. TOPGES S.R.L.		
	ORAOVA		
	Sir. Călin Bănuțiu nr.09 Buzăreni, Et. 3, tel. 0251100208, 02511435511 fax. 02511002081, e-mail: office@topges.ro		Beneficiar: CONSILIUL LOCAL COM. BISTRITENȚI - JUDEȚUL DOLOJ
	SEF PROIECT	ing. NICOLETA PĂRĂNĂȘOI	Titlu proiect: PLAN URBANISTIC GENERAL COMUNA BISTRITENȚI SAU: BRINDUȘA
	PROIECTAT		Scara: 1:5000
	DESEMAT	ing. AURICA RAICEA	Titlu planșă: PLAN DE SITUAȚIE AL SAU TERITRIULUI COMUNA BISTRITENȚI SAU: BRINDUȘA
	VERIFICAT	ing. Dragomir Ilinca-Elena	Data: 2010
			CU SAU TERITRIULUI COMUNA BISTRITENȚI SAU: BRINDUȘA
			si CORRIDORUL JIULUI
			Planșă nr. 41